

**Mit offenen Sinnen durch die Natur***Feiertags-Rundwanderung***Neujahr/Sonntag 01. Januar 2012 - 11.00 Uhr****Treffpunkt Windeck-Öttershagen, Parkplatz Grube Silberhardt****Länge ca. 7 km**

Ehrenamtliche Wanderführer Eheleute Wolfgang Malcher (Tel. 02682/4694)

**Neu: Brainwalking an der Sieg***d.h. Denken und Bewegen. Das „Walking“ ist nur schnelleres Gehen, also kein Gewaltmarsch.***Sonntag 14. Januar 2012 - 10.00 Uhr****Treffpunkt Windeck-Herchen, Parkplatz Löwenburg und Haus des Gastes****Länge ca. 10 km**

Ehrenamtlich durchgeführt von der Gedächtnistrainerin Anne Halbach (Tel. 02243/3443 oder a-kh-halbach@t-online.de)

**Mit offenen Sinnen durch die Natur***Rundwanderung um Bach und Hurst***Samstag 18. Februar 2012 - 11.00 Uhr****Treffpunkt Windeck-Wiedenhof, Parkplatz an der Turnhalle****Länge ca. 7 km**

Ehrenamtliche Wanderführer Eheleute Wolfgang Malcher (Tel. 02682/4694)

**Wanderung mit Einkehr****Sonntag 19. Februar 2012 - 11.00 Uhr****Treffpunkt Windeck-Dattenfeld, Bergische Str. 21, Hallenbad****Länge ca. 17 km**

Ehrenamtliche Wanderführerin Agnes Hopp (Tel. 02292/3519)

**Brainwalking auf Stromberg zu****Samstag 25. Februar 2012 - 10.00 Uhr****Treffpunkt Windeck-Herchen-Bahnhof, Parkplatz an der Eisenbahnbrücke****Länge ca. 15 km**

Ehrenamtlich durchgeführt von der Gedächtnistrainerin Anne Halbach (Tel. 02243/3443 oder a-kh-halbach@t-online.de)

**Brainwalking von Herchen-Bahnhof***über Herchen und wieder zurück***Samstag 03. März 2012 - 10.00 Uhr****Treffpunkt Windeck-Herchen-Bahnhof, Parkplatz an der Realschule****Länge ca. 12 km**

Ehrenamtlich durchgeführt von der Gedächtnistrainerin Anne Halbach (Tel. 02243/3443 oder a-kh-halbach@t-online.de)

**1. Dorfbrennereiwanderung****Mittwoch 14. März 2012 - 9.00 Uhr****Treffpunkt Windeck-Schladern, Bahnhof (Zugrichtung Köln)****Länge ca. 10 km**

Ehrenamtlicher Wanderführer K.H. Schwertner (Tel. 02292/1383)

**Mit offenen Sinnen durch die Natur***Rundwanderung auf dem „Westerwaldsteig“ zum Beulskopf mit Rucksackverpflegung***Samstag 24. März 2012 - 11.00 Uhr****Treffpunkt Windeck-Au, Parkplatz am Bahnhof, von dort Fahrgemeinschaft nach Marienthal****Länge ca. 9 km**

Ehrenamtliche Wanderführer Eheleute Wolfgang Malcher (Tel. 02682/4694)

**Frühlingswanderung von Stein***über Drei-Herren-Stein zur Basaltstation im 19 Jh.***Samstag 01. April 2012 - 9.00 Uhr****Treffpunkt Bahnhof Eitorf****Länge ca. 19,5 km**

Mindestteilnehmerzahl: 8 Personen

Anmeldung bei: ehrenamtliche Wanderführerin Brigitte Helfen (Tel. 02242/911833) oder Tourist Information Eitorf (Tel. 02243/19433)

**Mit offenen Sinnen durch die Natur***Feiertags-Rundwanderung durch das Löschbachtal, mit Rucksackverpflegung***Ostermontag 09. April 2012 - 11.00 Uhr****Treffpunkt Windeck-Wiedenhof, Parkplatz an der Turnhalle****Länge ca. 12 km**

Ehrenamtliche Wanderführer Eheleute Wolfgang Malcher (Tel. 02682/4694)

**Rund um Herchen***Geführte Frühlingswanderung des Wandervereins Herchen 1972 e.V.***Sonntag 15. April 2012 - 11.00 Uhr große Runde, 14.00 Uhr kleine Runde****Treffpunkt Feuerwehr Herchen, Im Klosterhof 7****Länge 2 versch. Strecken (ca. 18 km und ca. 8 km)**

Ansprechpartner für beide Veranstaltungen:

Ehrenamtlicher Wanderführer Dietmar Land (Tel. 02243/4568)

**Berje e rup un Berje e raf****Mittwoch 18. April 2012 - 9.00 Uhr****Treffpunkt Windeck-Halscheid, Wanderparkplatz****Länge ca. 9 km**

Ehrenamtlicher Wanderführer K.H. Schwertner (Tel. 02292/1383)

**Wanderung mit Einkehr****Sonntag 22. April 2012 - 11.00 Uhr****Treffpunkt Windeck-Dattenfeld, Bergische Str. 21, Hallenbad****Länge ca. 18 km**

Ehrenamtliche Wanderführerin Agnes Hopp (Tel. 02292/3519)

**Brainwalking zum Heilbrunnen***zwischen Herchen und Leuscheid***Samstag 28. April 2012 - 9.00 Uhr****Treffpunkt Windeck-Herchen, Parkplatz am Bodelschwingh-Gymnasium****Länge ca. 15 km**

Ehrenamtlich durchgeführt von der Gedächtnistrainerin Anne Halbach (Tel. 02243/3443 oder a-kh-halbach@t-online.de)

**Mit offenen Sinnen durch die Natur***Feiertags-Rundwanderung zum Waldbauernfest***Dienstag 01. Mai 2012 - 11.00 Uhr****Treffpunkt Windeck-Dattenfeld, Bergische Str. 21, Hallenbad****Länge ca. 10 km**

Ehrenamtliche Wanderführer Eheleute Wolfgang Malcher (Tel. 02682/4694)

**Mit offenen Sinnen durch die Natur***Frühjahrswanderung auf dem „Marienwanderweg“ Tageswanderung mit Rucksackverpflegung für geübte Wanderer***Samstag 05. Mai 2012 - 8.00 Uhr****Treffpunkt Parkplatz am Ortsanfang von Marienthal****Länge ca. 26 km**

Ehrenamtliche Wanderführer Eheleute Wolfgang Malcher (Tel. 02682/4694)

**Rundwanderung auf dem „Natursteig Sieg“***von Eitorf-Merten zur Stadt Blankenberg***Sonntag 06. Mai 2012 - 10.30 Uhr****Treffpunkt S-Bahn-Haltepunkt Eitorf-Merten****Länge ca. 16 km**

Mindestteilnehmerzahl: 8 Personen

Anmeldung bei: ehrenamtlicher Wanderführer Erich Neumann (Tel. 02243/6863) oder Tourist Information Eitorf (Tel. 02243/19433)

**01 So**

Nach den Feiertagen begrüßen Sie die Wanderführer im neuen Jahr mit einer Rundwanderung durch unsere schöne Landschaft. (Der Weg wird der Witterung entsprechend festgelegt.)

Im Anschluss Einkehrmöglichkeit in der Bachmühle/Rosbachtal.

**14 Sa**

Die Gruppe wandert an der Sieg entlang bis Röcklingen, dort über die Siegbrücke und entlang des Philosophenpfades zurück nach Herchen. Unterwegs wird immer wieder eine Pause eingelegt, um die gute Hirndurchblutung nach der Bewegung zum „Gehirnjogging“ zu nutzen. Mit Brainwalking erleben wir die Natur ganz intensiv, stärken dabei unseren Körper und Geist und verbringen eine gute Zeit mit Gleichgesinnten: Denken und Gehen macht einfach Spaß!

**18 Sa**

Vom Treffpunkt geht es durch den Auer Wald bis kurz vor Halscheid. Dann biegen die Wanderer ab Richtung Bach, über Hurst und Eich geht es zurück zum Ausgangspunkt.

**19 So**

Vom Treffpunkt wandert die Gruppe nach Leuscheid zum „norddeutschen Grünkohl-Essen“ und zurück zum Ausgangspunkt.

**25 Sa**

Entlang der Sieg geht es in Richtung Stromberg, der Rückweg liegt auf der anderen Siegseite. Abwechselnd werden Denksportaufgaben gelöst, die Sinne geschärft und verschiedene Bewegungsübungen absolviert. So macht geistige Aktivierung richtig Spaß!

**03 Sa**

Über den Höhenpfad geht der Weg nach Herchen, der Thingplatz liegt auf unserem Weg in den Ort. An der Sieg geht es zurück zum Parkplatz. Sie werden Brainwalking als Fitness für die Seele und den Körper erleben, Ihre Wahrnehmung und Ihre körperliche Fitness werden gestärkt.

**14 Mi**

Wanderung ab Bahnhof Schladern aufwärts zur Bodenberger Höhe, danach hinunter zur B 256 und Aufstieg zum Gierzhagener Berg. Nach Überquerung des Gierzhagener Baches wandert die Gruppe über die Wald-Jugendherberge nach Rosbach.

Dort Einkehr und Führung in der Dorfbrennerei. Danach am Siegufer entlang zurück zum Ausgangspunkt.

**24 Sa**

Von Marienthal wandern die Teilnehmer auf dem Westerwaldsteig über den „Marienthaler Kreuzweg“ zum Beulskopf (388 m), der höchsten Erhebung im Landkreis Altenkirchen. Wer möchte kann den hölzernen Raiffeisenturm mit seinen 177 Stufen und 35 m Höhe ersteigen (Fernglas nicht vergessen!). Zurück geht es über Hilgenroth und den Westerwaldsteig zum Ausgangspunkt. Schlusseinkehr in Marienthal möglich.

**01 Sa**

Mit dem AST-Bus geht es nach Eitorf-Stein. Von dort geht die abwechslungsreiche Wanderung durch Wald und entlang an Bachläufen bis zum Drei-Herren-Stein. Weiter geht es zur ehemaligen Basaltsteinstation der Brölbahn und durch kleine Ortschaften zu einer ehemaligen Zollstation. Die Rückkehr nach Eitorf (17.35 Uhr) erfolgt wieder mit dem AST-Bus. Gute Kondition, gutes Schuhwerk und Eigenverpflegung (Rucksack) mit Getränken und Picknick wird empfohlen. Die Fahrt mit dem Bus ist kostenpflichtig.

**09 Mo**

Vom Treffpunkt geht es durch das Löschbachtal, über den Scheid (ca. 262 m) mit schönen Ausblicken in das Windecker Ländchen und Schabernack zurück zum Ausgangspunkt.

Im Anschluss Einkehrmöglichkeit in Imhausen.

**15 So**

Ein gemeinsamer Ausklang bei Kaffee und Kuchen ist im Parkhotel Löwenburg möglich.

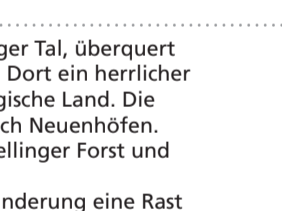
Die Wanderungen sind für jedermann geeignet. Kondition ist erforderlich.

**18 Mi**

Ab Treffpunkt wandert die Gruppe hinunter in das Bellinger Tal, überquert den Bach und steigt auf schmalen Pfad hinauf nach Forst. Dort ein herrlicher Blick in das Holper Tal, den Westerwald und das Oberbergische Land. Die Teilnehmer wandern weiter hinunter in das Holper Tal nach Neuenhöfen.

Über Dellingen steigt die Wandergruppe hinauf in den Bellinger Forst und kehrt über Bellingen zurück zum Ausgangspunkt.

Falls von der Wandergruppe gewünscht, kann bei der Wanderung eine Rast in einem Gasthaus eingeplant werden.

**22 So**

Vom Treffpunkt wandert die Gruppe über Ommeroth – Galgenberg – Höhnrath – Schladern zur „Einkehr“.

Anschließend zurück über Schöneck – Kolbenberg – Altwindeck – Knoppen zum Startpunkt zurück.

**28 Sa**

Die Wanderung führt zum sagenumwobenen Heilbrunnen durch ein schönes Waldgebiet, über einen Rundweg geht es zurück zu den Parkmöglichkeiten. Die Natur bietet wunderbare Gelegenheiten, sich neues Wissen einzuprägen oder alte Kenntnisse wieder aufzufrischen.

Nach der Wanderung werden Sie sich körperlich und geistig frisch fühlen und einiges Neues gelernt haben!

**01 Mo**

Die Wanderung führt über Übersetzg, den Siegauen zum „Waldbauernfest“. Über Dreisel und der Sieggpromenade geht es zurück zum Ausgangspunkt.

**05 Sa**

Von Marienthal fährt die Wandergruppe mit dem „Vectus-Zug“ bis Hachenburg und per Pedes geht es über den Prozessionsweg hinunter zum Kloster Marienstatt. Von dort wandert die Gruppe über den Marienwanderweg durch das wunderschöne Nistertal, über die Nisterhöhen und die Kroppacher Schweiz zurück zum Ausgangspunkt.

Im Anschluss an die Wanderung ist eine Schlusseinkehr in Marienthal möglich.


Kosten: Fahrtkosten

Um günstigere Sammelfahrkarten zu erwerben, bitte bis spätestens 2 Tage vorher verbindliche Teilnahme bei den Wanderführern (Tel. 02682/4694) anmelden.

**06 So**

Vom Haltepunkt Eitorf-Merten führt die Wanderung durch die Naturschutzgebiete Krabachtal, Ahrenbachtal und Adnscheiderbachtal hinunter zur mittelalterlichen Stadt Blankenberg. Von dort geht es wieder hinab nach Stein. Die Sieg wird überquert und der Rückweg führt durch den Ort Auel und im weiteren Verlauf parallel zur Sieg zurück zum Haltepunkt Eitorf-Merten.

Mittlere bis gute Kondition, gutes Schuhwerk und Eigenverpflegung (Rucksack) mit Getränken und Picknick wird empfohlen.



# 2012 Geführte Wanderungen/1. Halbjahr



## Eitorf und Windeck

### Mit offenen Sinnen durch die Natur

Rundwanderung zur Rhododendronblüte nach Schloss Volperhausen mit Rucksackverpflegung  
**Samstag 12. Mai 2012 - 11.00 Uhr**  
**Treffpunkt** Parkplatz am Skilift in Wäldchen  
**Länge** ca. 9 km

Ehrenamtliche Wanderführer Eheleute Wolfgang Malcher (Tel. 02682/4694)

### Brainwalking von Röcklingen

über die Berge nach Herchen und zurück

**Samstag 12. Mai 2012 - 9.00 Uhr**  
**Treffpunkt** Windeck, Parkmöglichkeit an der Brücke nach Röcklingen  
**Länge** ca. 12 km

Ehrenamtlich durchgeführt von der Gedächtnistrainerin Anne Halbach (Tel. 02243/3443 oder a-kh-halbach@t-online.de)

### Maiwanderung

**Mittwoch 16. Mai 2012 - 9.00 Uhr**  
**Treffpunkt** Windeck-Saal, Wanderparkplatz  
**Länge** ca. 10 km

Ehrenamtlicher Wanderführer K.H. Schwertner (Tel. 02292/1383)

### Mit offenen Sinnen durch die Natur

Feiertags-Rundwanderung mit Rucksackverpflegung auf dem Holzweg bei Altenkirchen

**Pfingstmontag 28. Mai 2012 - 11.00 Uhr**  
**Treffpunkt** Windeck-Au, Bahnhof von dort Fahrgemeinschaft zum Parkplatz „Weyerdamm“ in Altenkirchen  
**Länge** ca. 9 km

Ehrenamtliche Wanderführer Eheleute Wolfgang Malcher (Tel. 02682/4694)

### Wildnis-Wanderung mit dem Förster

**Sonntag 03. Juni 2012 - 10.30 Uhr**  
**Treffpunkt** Wanderparkplatz Melchiorweg, Waldgebiet Hüppelröttchen  
**Länge** ca. 10 km

Infos: Förster Bernd Schütz (Tel. 02292/3021)  
Ehrenamtlich geführte Wanderung.

### Brainwalking zu den Ringwällen

nahe Stromberg

**Samstag 09. Juni 2012 - 9.00 Uhr**  
**Treffpunkt** Windeck-Stromberg, Parkplatz hinter der Siegbücke  
**Länge** ca. 12 km

Ehrenamtlich durchgeführt von der Gedächtnistrainerin Anne Halbach (Tel. 02243/3443 oder a-kh-halbach@t-online.de)

### Mit offenen Sinnen durch die Natur

Rundwanderung über den „Westerwaldsteig“ und „Südlichen Sieghöhenweg“ mit Rucksackverpflegung

**Samstag 09. Juni 2012 - 11.00 Uhr**  
**Treffpunkt** Windeck-Au, Parkplatz, von dort Fahrgemeinschaft zum Raiffeisenturm  
**Länge** ca. 14 km

Ehrenamtliche Wanderführer Eheleute Wolfgang Malcher (Tel. 02682/4694)

### Tal- und Höhenwanderung

**Mittwoch 20. Juni 2012 - 9.00 Uhr**  
**Treffpunkt** Windeck-Öttershagen, Parkplatz Sportplatz  
**Länge** ca. 12 km

Ehrenamtlicher Wanderführer K.H. Schwertner (Tel. 02292/1383)

Mai

12  
Sa

Vom Treffpunkt wandert die Gruppe durch das Holperbachtal, über Steimelhagen zum Schloss Volperhausen im Wisserbachtal. Dort überraschen uns (hoffentlich) die blühenden Rhododendronhänge im Schlosspark; dann geht es weiter über Hagdorn zurück zum Ausgangspunkt.

12  
Sa

Beim Brainwalking machen wir es uns zunutze, dass die kognitive Leistung durch Bewegung gefördert wird. Außerdem baut man Stress ab und entspannt sich. Die Wissenschaft hat außerdem bewiesen, dass die Wachstumsfaktoren für Gehirnzellen günstig beeinflusst werden.



16  
Mi

Ab Treffpunkt wandert die Gruppe auf dem Natursteig Sieg hinunter zum Heilbrunnen, steigt hoch über Reidershof nach Leuscheid. Dort Besichtigung der evang. Kirche. Weiter geht es parallel des Niederleuscheider Baches Ri. Ehrentalsmühle, über Himmeroth hinunter ins Löschbachtal und an der „Düsseldorfer Siedlung“ vorbei über Locksiefen zurück zum Ausgangspunkt.

Falls von der Wandergruppe gewünscht, kann bei der Wanderung eine eventuelle Rast in einem Gasthaus eingeplant werden.


28  
Mo

Vom Ausgangspunkt geht es durch das Wiedtal hinauf zum Johannisberg, vorbei am Löns-Denkmal mit schönem Ausblick auf das Löwental. Weiter wandert die Gruppe vorbei am „Rauhen Stein“, über Amteroth, den Holzskulpturenweg zum Bismarckturm und wieder zurück zum Ausgangspunkt.

Juni

03  
So

Rundwanderung mit dem heimischen Förster rund um den Hohen Schaden mit Wildnisgebieten und Rast an der Mooshütte. Gutes Schuhwerk und Eigenverpflegung (Rucksack) mit Getränken und Picknick wird empfohlen.



09  
Sa

Die Ringwälle sind geschichtlich sehr interessant, die Wanderung bietet aber auch den Naturfreunden viel! Wir lernen neue und alte Gedichte im Wald, erarbeiten einige Memotechniken, um neue Dinge besser behalten zu können, schärfen unsere Sinne für Dinge, die sonst wenig wahrgenommen werden. Unser Gehirn will gebraucht werden – helfen Sie ihm dabei durch gleichzeitige Bewegung!

09  
Sa

Vom Raiffeisenturm wandert die Gruppe über den Westerwaldsteig bis Oberirschen und dann nach Rimbach. Weiter geht es über Feld- und Waldwege bis Mittelirschen und den südlichen Sieghöhenweg zurück zum Ausgangspunkt.



20  
Mi

Ab Treffpunkt wandert die Gruppe an der Wochenendsiedlung vorbei nach Perseifen/Straßerhof, genießt den herrlichen Blick auf den Westerwald, das Bergische Land und in das Holper Tal. Am Naturschutzgebiet vorbei geht es hinunter ins Reinshagener Tal. Am Erblinger Bach entlang wandert die Gruppe dann über Erblingen Richtung Vierbücher Mühle. Auf dem Bergbauwanderpfad geht es über Helzen / Hau mit wunderschönem Blick auf das Siegtal, den Westerwald und das Siebengebirge zurück zum Ausgangspunkt.

Falls von der Wandergruppe gewünscht, kann bei der Wanderung eine Rast in einem Gasthaus eingeplant werden.

### Wichtige Zusatzinformationen:

- Alle Wanderungen werden von ehrenamtlichen Wanderführern durchgeführt.
- Die Teilnahme an den Wanderungen ist kostenlos. Eine Anmeldung ist nicht erforderlich.
- Die Teilnahme erfolgt auf eigene Gefahr!
- Die Wanderstrecken führen überwiegend über unbefestigte Wald- und Wiesenwege.
- Notwendig ist der Witterung und der Wege angepasstes Schuhwerk sowie bei längeren Wanderungen die Mitnahme ausreichender Getränke.
- Mitgeführte Hunde sind an der Leine zu führen.
- Bei Unwetter und Glätte finden keine Wanderungen statt.

### Wegbeschreibung zu den Treffpunkten Bereich Eitorf:

**Eitorf, Bahnhof**  
Aus Richtung Hennef oder Windeck kommend über die L333 bis Ortszentrum, Bahnhofstraße.

**Eitorf, Wanderparkplatz Melchiorweg**  
Von Eitorf aus über Asbacher Straße (L86) und Bergstraße nach Eitorf-Käsberg. Den Ort durchfahren über die Straße „Zum Hohen Schaden“ bis abknickende Vorfahrtstraße. Dort links dem Hinweis „Hüppelröttchen“ folgen, ca. 800 m.

**Eitorf-Merten, S-Bahn Haltepunkt**  
Aus Richtung Hennef oder Eitorf kommend über die L333 bis Ortsteil Bach. Über die Siegbücke nach Merten, Schlossstraße bis zur Dorfpumpe. Dort links abbiegen in die Agnesstraße, dann weiter geradeaus in den Burgweg bis zum Haltepunkt.

### Wegbeschreibung zu den einzelnen Treffpunkten Bereich Windeck:

**Wanderparkplatz Marienthal**  
Von Windeck-Rosbach kommend über Hamm/Sieg Richtung Marienthal, Wanderparkplatz rechte Seite.

**Parkplatz am Skilift in Wäldchen**  
die L333 bis Distelshausen Ri. Kohlberg, rechts nach Forst, ca. 300 m auf der rechten Seite.

**Bahnhof Au-Sieg**  
über die L333 in die Ortschaft Dattenfeld und in die Elisentalstraße, dann Bergische Straße einbiegen.

**„Haus des Gastes“ Herchen**  
Aus Richtung Hennef oder Rosbach kommend über die L333 bis nach Herchen, Siegtalstraße 39 (gleich an der Straße im Ort gelegen).

**Bahnhof Schladern**  
aus Richtung Hennef oder Rosbach kommend über die L333 bis Schladern.

**Bahnhof Herchen (Ortsteil Herchen-Bahnhof)**  
über die L333 in die Ortschaft Dattenfeld und in die Elisentalstraße, dann Bergische Straße einbiegen.

**Bahnhof Rosbach**  
aus Richtung Hennef kommend über die L333 bis nach Schladern, dann über die B256 in Richtung Rosbach (Rathausstraße) und den Hinweisschildern folgend.

**Sportplatz Öttershagen (neben Grube Silberhardt)**  
aus Richtung Köln kommend über die A3 bis Autobahnkreuz Bonn/Siegburg, weiter auf der A560 Richtung Hennef bis zur Ausfahrt Hennef Ost/Eitorf, weiter auf der

Siegtalstraße L333 bis zum Kreisverkehr an der Präsidentenbrücke. Dort nehmen Sie dann die zweite Ausfahrt und folgen der B256 Richtung Rosbach. Nach 300 m links (vierte Abbiegung) der K32 nach Öttershagen folgen -Sportplatz und Grube Silberhardt sind ausgeschildert.

**Parkplatz „Bachmühle“**  
in Rosbach auf der B256 links bzw. rechts abbiegen Richtung Kohlberg/Langenberg, nach ca. 100 m rechts ab Richtung Bachmühle.

**Wanderparkplatz Halscheid**  
von Rosbach über Hurst, hinter „Ortschild Hurst“, nach ca. 250 m rechts ab nach Halscheid (beschildert), bis Mitte Halscheid. Auf der linken Seite befindet sich der Wanderparkplatz in der Oppenzauer Straße.

**Parkplatz Turnhalle Wiedenhof**  
Aus Richtung Köln kommend über die L333 bis Präsidentenbrücke. Im Kreisverkehr die zweite Ausfahrt in Richtung Rosbach. Nun folgen Sie der B256 bis zum Ortsteil Wiedenhof. Dort geht es rechts ab über den Bahnübergang (hinter Gaststätte Korfu). Parkplatz nach 20 m auf der linken Seite.

**Wanderparkplatz Saal**  
Bis Rosbach und Wiedenhof der Beschreibung wie oben folgen. Dann weiter durch Imhausen nach Saal. Von Leuscheid in Richtung Imhausen nach Saal zum Wanderparkplatz.

**Feuerwehr Herchen**  
Von Köln die A3 bis AK Kreuz Siegburg/Bonn. Von der A3 rechts abbiegen auf die A560 Richtung Altenkirchen/Hennef. Links abbiegen auf die L333 Ausfahrt Eitorf/Stadt Blankenberg/Hossenberg. Die L333 bis Herchen weiterfahren. Vor der Gaststätte Siegtaler Hof rechts abbiegen in den Klosterhof. Im Klosterhof 7.

**Restaurant Löwenburg und Haus des Gastes, Windeck-Herchen**  
Über die L333 bis Herchen, Siegtalstr. 39. Wenn dort kein Platz ist, gibt es am Sportplatz ausreichend Parkmöglichkeiten.

**Realschule Windeck-Herchen**  
Über die L333 bis Herchen. Von der L333 geht eine Straße zur Realschule hoch, dort sind ausreichend Parkmöglichkeiten.

**Bodelschwingh-Gymnasium Windeck-Herchen**  
Sie biegen von der L333 in die Straße „In der Au“ ein, sie führt über die Siegbücke nach Herchen-Übersehn, dann links die Straße „Auf der Hardt“ zum Gymnasium hoch. Dort sind Parkplätze, wenn keine Schule ist, ansonsten links weiterfahren zum „Helmut-Land-Platz“.

**Windeck-Röcklingen, Parkplätze**  
Über die L333 bis Herchen, Parkplätze nach Röcklingen fahren, dort sind einige Flächen zum Parken, weitere im Ortsteil Röcklingen am anderen Ende der Brücke.

**Windeck-Stromberg, Parkplatz**  
Von der L333 biegen Sie ab in die Ringwallstraße, die über die Brücke führt. Auf der anderen Siegseite finden Sie viele Parkmöglichkeiten.

Veranstalter: Touristik-Service Eitorf e.V.  
Markt 1, 53783 Eitorf  
Tel. 02243/19433, Fax 02243/89179  
Email: touristinfo@eitorf.de  
www.touristinfo@eitorf.de

Verkehrsverein Windecker Ländchen e.V.  
Rathausstr. 12, 51570 Windeck-Rosbach  
Tel. 02292/ 19433, Fax 02292/601296  
Email: tourismus@gemeinde-windeck.de  
www.windeck-bewegt.de